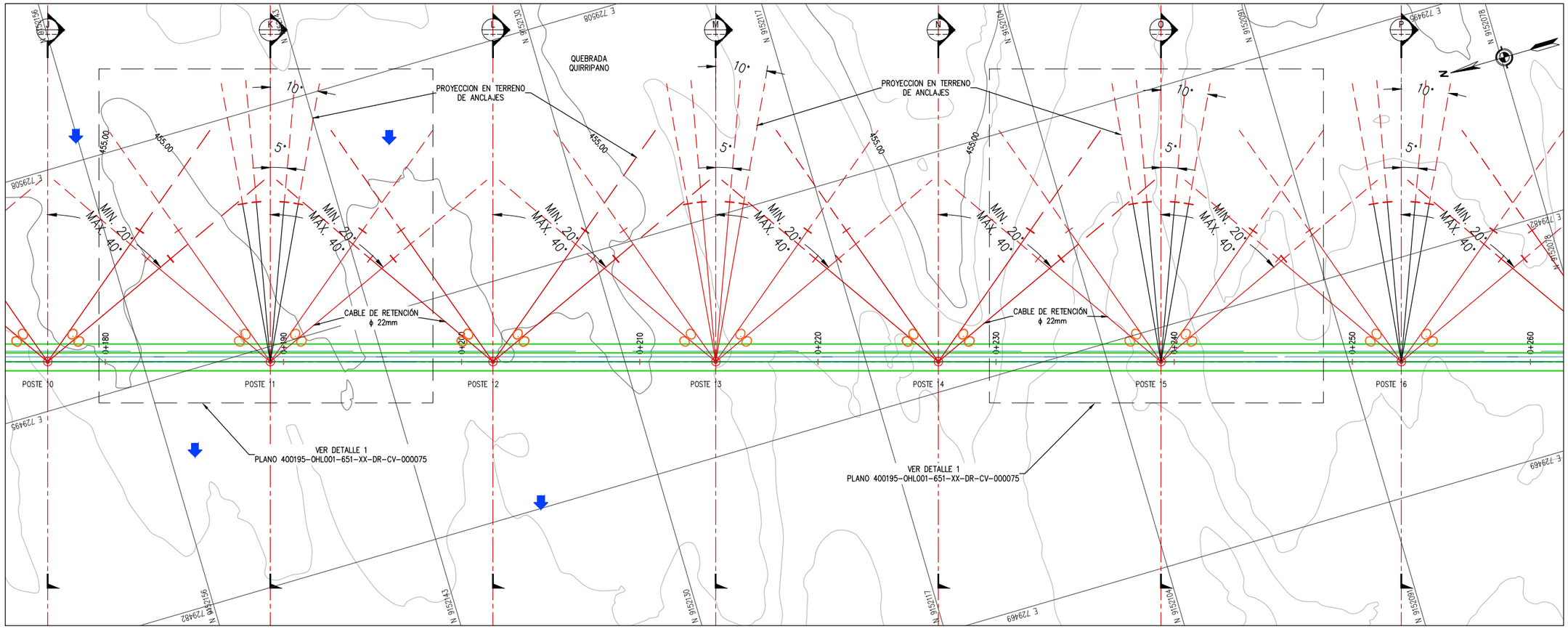

PLANTA
ESC:1/250

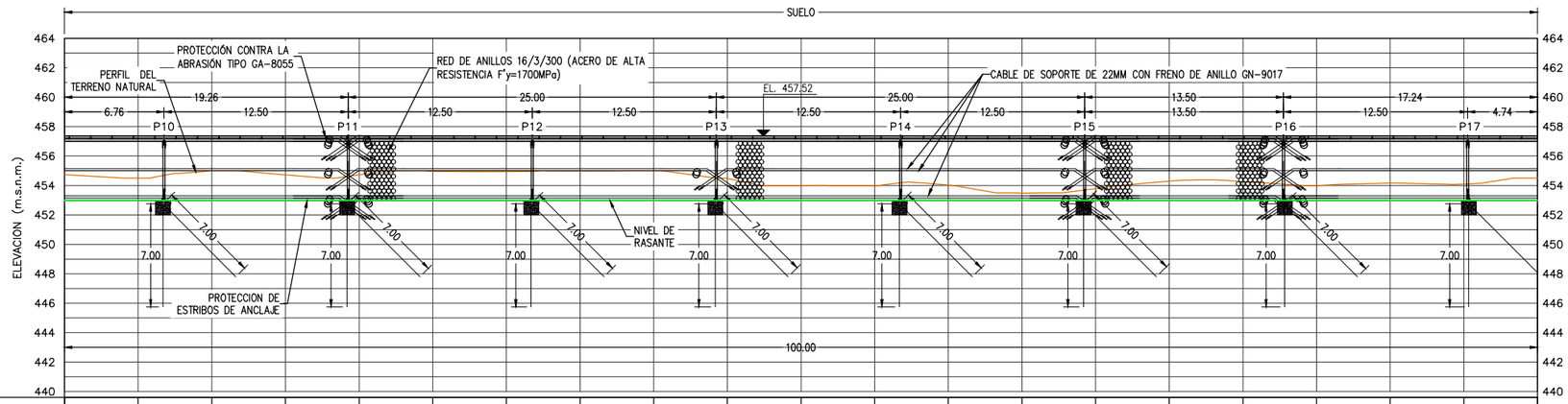

PROGRESIVA	0+170	0+175	0+180	0+185	0+190	0+195	0+200	0+205	0+210	0+215	0+220	0+225	0+230	0+235	0+240	0+245	0+250	0+255	0+260	0+265	0+270
COTA TERRENO (m.s.n.m.)	454.73	454.50	455.00	454.72	454.73	454.97	454.95	454.99	455.00	454.48	454.00	454.00	454.02	453.49	453.79	454.30	454.26	454.00	454.16	454.09	454.50
COTA RASANTE (m.s.n.m.)	453.00	453.00	453.00	453.00	453.00	453.00	453.00	453.00	453.00	453.00	453.00	453.00	453.00	453.00	453.00	453.00	453.00	453.00	453.00	453.00	453.00

PERFIL LONGITUDINAL
ESC. H: 1/400
ESC. V: 1/400

UBICACIÓN

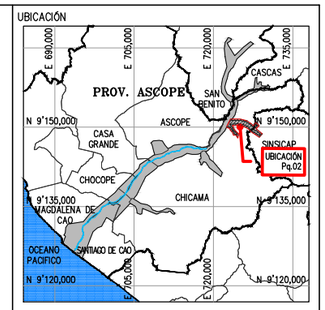

ESCALA GRAFICA
0 1.25 2.50 3.75 5.00 6.25m
1:125–A1 1:250–A3

LEYENDA
SISTEMA DE PROYECCIÓN:
UNIVERSAL TRANSVERSAL MERCATOR (UTM) , ZONA 17 SUR
DATUM : SISTEMA GEODESICO MUNDIAL (WGS 84)
FUENTE : EQUIPO TÉCNICO

REV N°	FECHA	DESCRIPCION DE LA REVISION	REV.	DIR.
R00	08.2023	EMITIDO REV. Y COMENTARIO	J.O.	R.E.

	FECHA	FIRMA
DISEÑO : ALBERTO PRIETO	15.08.2023	Alberta Prieto T. Ing. Caminos, Canales y Puertos CIP 2791-1
DIBUJO : ROGER ROSILLO	15.08.2023	Roger Rosillo L. Tecnico CAD
REVISION : ALBERTO PRIETO	15.08.2023	Alberta Prieto T. Ing. Caminos, Canales y Puertos CIP 2791-1
APROBACION : ING. JOSE LUIS OBLITAS	15.08.2023	
DIRECTOR DE PROYECTO : ING. RICARDO A. ECHEGARAY N.	15.08.2023	

LEYENDA PLANTA

	CURVAS DE NIVEL TERRENO NATURAL
	EJE DE BARRERA DINÁMICA
	FLUJO DE AGUA
	POSTES

COORDENADAS DE PUNTOS

PTO.	NORTE	ESTE
POSTE 10	9152161.112	729497.666
POSTE 11	9152149.113	729494.162
POSTE 12	9152137.114	729490.658
POSTE 13	9152125.115	729487.153
POSTE 14	9152113.117	729483.649
POSTE 15	9152101.118	729480.145
POSTE 16	9152088.159	729476.360

OHLA Perú
inypsa
PERÚ Presidencia del Consejo de Ministros
RECONSTRUCCIÓN CON CAMBIOS

SOLUCIONES INTEGRALES
ENTREGA DE LAS DEFENSAS
RIBEREÑAS RÍO CHICAMA
Y RÍO VIRÚ (PAQUETE 9R-06)
PROYECTO 4 - CUI 2509625

PAQUETE 02 - QUEBRADA PAMPA HERMOSA QUIRRIPANO / PAMPAS DE JAGUEY

PLANO
BARRERA DINÁMICA Q–BD–1
PLANTA Y PERFIL LONGITUDINAL
4 DE 7

ESPECIALIDAD :
CIVIL

USO :
651–DIQUES TRANSVERSALES–2

ZONA :
CHICAMA–ASCOPE–LA LIBERTAD

ESCALA :	FECHA :	REV :
INDICADA	15.08.2023	R00

CODIGO DEL PLANO :
400195–OHL001–651–XX–DR–CV–000066

RECONSTRUCCIÓN CON CAMBIOS
REVISIÓN DE DOCUMENTOS TÉCNICOS
A- ACEPTADO
B- ACEPTADO CON COMENTARIOS
C- RECHAZADO
FIRMA FECHA

LEYENDA PERFIL
COTA TERRENO

NOTAS:
–Los valores expresados de todas las medidas acotadas están en metros (m).

REFERENCIAS:
VER PLANO 400195–OHL001–651–XX–DR–CV–000(070@075) (SECCIONES TRANSVERSALES)
VER PLANO 400195–OHL001–651–XX–DR–CV–000004 (SECCIONES TIPICAS)